


BOSC GUERARD SAINT ADRIEN -76-

Clos Guillaume de la Mothe



Commune de Bosc Guerard Saint Adrien

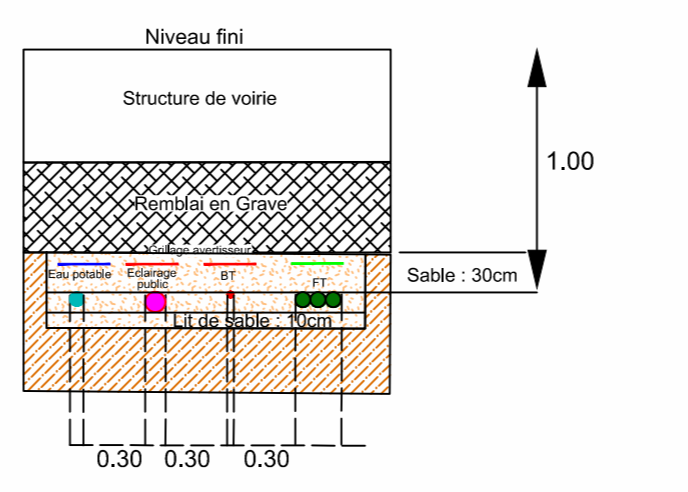
PLAN VRD

Echelle : 1/200

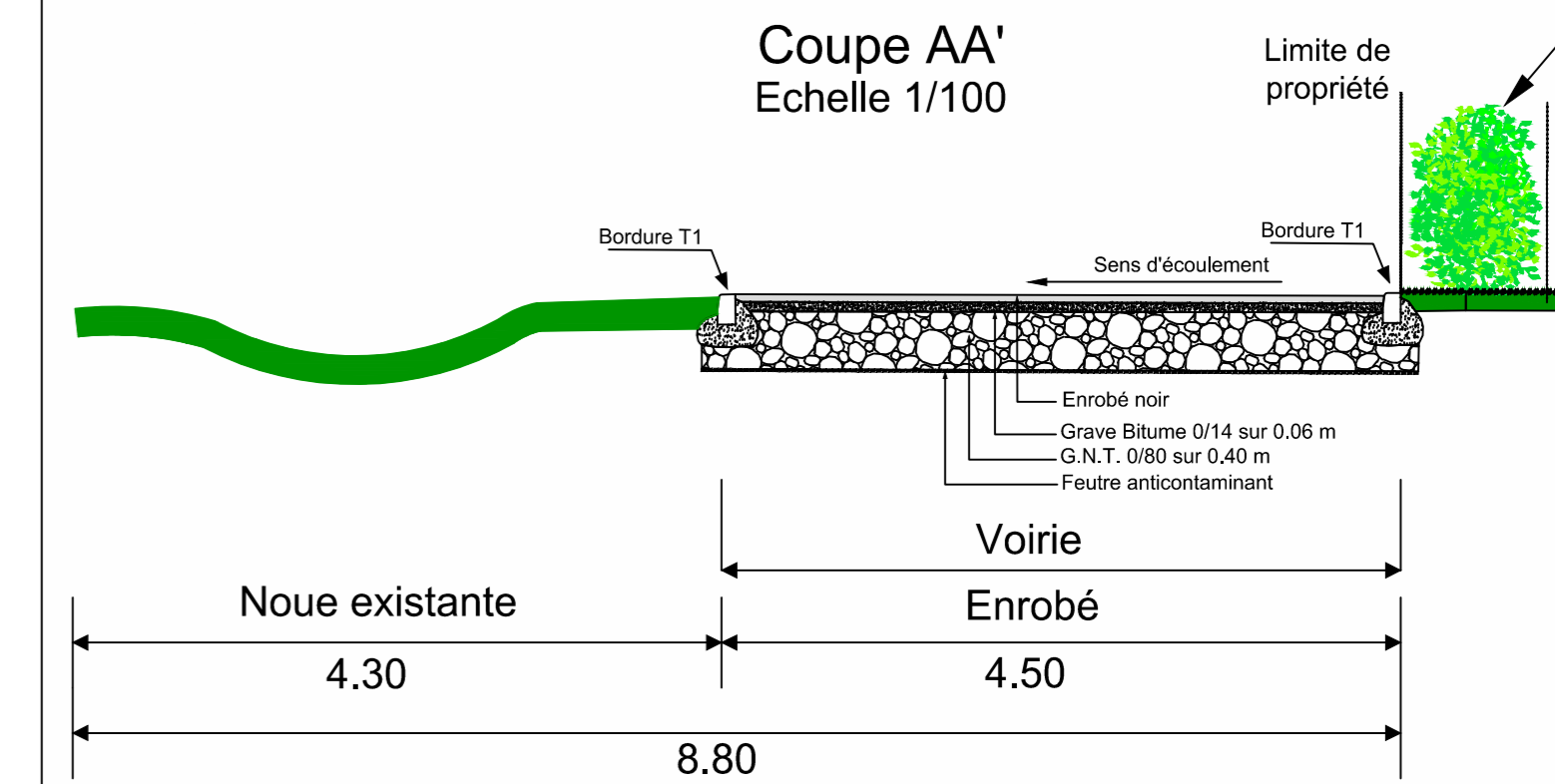
LEGENDE

- ADDITION D'EAU POTABLE**
 - Réseau existant
 - Réseau principal Fonte
 - Branchements + Regard de comptage
- RESEAU ELECTRIQUE**
 - Câble existant
 - Câble principal basse tension
 - Câble de branchement basse tension
 - Double Tangent ● Simple Tangent
 - Coffrets électriques
- RESEAU ECLAIRAGE PUBLIC**
 - Câble existant
 - Câble principal avec terre
 - Candélabre
- RESEAU TELEPHONIQUE**
 - Réseau existant
 - Réseau principal (30x2/45)
 - Branchement (20x2/45) + boîte 30x30
 - Chambre de tirage L2T
- VOIRIE**
 - Bordure T1
 - Enrobé noir
 - Béton désactivé
 - Béton lisse
 - Vignat
 - 200.00 Cote projet
- ASSAINISSEMENT**
 - Canalisations EU existante
 - Canalisations principale + Regard de visite EU Ø 1000
 - Branchements + boîtes EU
 - Canalisations EP existante
 - Canalisations principale
 - Branchements + boîtes de trop plein EP
 - Grille EP
- VEGETATION**
 - Espace Vert existant
 - Espace Vert (Gazon)
 - Talus projeté
 - Arbres à planter

COUPE TYPE TRANCHEE COMMUNE



Coupe AA' Echelle 1/100



NOTA : Epandage des EP de toitures sur la parcelle à charge des acquéreurs.

<p>GÉOMÈTRES EXPERTS Benoît SANTUS Olivier JUMENTIER Erwan QUINIOU Benjamin LEMOINE</p>	Indice	Nature de la Modification	Date	Resp
	21007	0.0		
REPRODUCTION RESERVEE				
ZAC Plaine de la Roncée 1042 rue Augustin Fresnel - 76230 Bois Guillaume Tel 02 35 70 54 60 Fax 02 35 15 28 45 geometres@ge360.fr		Tél: 02.35.70.54.60		Fax: 02.35.15.28.45
Dossier	Indice	Date	Responsible	
		28/08/24	GL-QJ	

